MRC
D'ABITIBI-OUEST

Portrait

L'OBSERVATOIRE
de l'Abitibi-Témiscamingue
RASSEMBLER · COMPRENDRE · DIFFUSER

MARIO JOSIANNE AZIZ

Cette brochure a été réalisée par l'Observatoire de l'Abitibi-Témiscamingue
Rédaction : Mariella Collini
Collaboration : Nancy Ross

L'Observatoire de l'Abitibi-Témiscamingue
445, boulevard de l'Université
Rouyn-Noranda (Québec) J9X 4E5
819 762-0971, poste 2622

observat.qc.ca

Un grand merci aux personnes ayant relu et enrichi ce texte de leurs commentaires.

Conception graphique : Feu follet

Dépôt légal : 2021
ISBN : 978-2-9811297-3-4

MRC D'ABITIBI-OUEST

L'Abitibi-Ouest s'est construite grâce à la ténacité des bâtisseurs venus s'y établir. Cet héritage se reflète maintenant dans le dynamisme de ses communautés majoritairement rurales. Les attraits touristiques, historiques et culturels, les ponts couverts et la centaine de sites archéologiques, pour la plupart d'origine autochtone, sont les témoins de l'histoire locale et régionale. La population et les adeptes de plein air foulent un territoire où la nature est toujours à portée de main, qu'on ait les deux pieds sur terre ou dans l'eau. L'Abitibi-Ouest se caractérise par un tissu industriel forestier appuyé d'un milieu de la recherche à l'avant-garde, un savoir-faire agricole et des entreprises de fabrication innovantes.

Aujourd'hui et pour les années à venir, la MRC d'Abitibi-Ouest poursuit son engagement dans la valorisation d'un milieu de vie de qualité et dans l'essor d'une économie tournée vers l'avenir. Elle pourra s'appuyer sur les atouts distinctifs du territoire pour relever les défis et les enjeux rencontrés.

CHRISTIAN LEDUC

ENJEUX ET DÉFIS

Décroissance et vieillissement de la population • Attraction, notamment à l'international, intégration et rétention de la population • Maintien des services publics (santé, éducation) et de proximité • Diversité de formules d'habitation (incluant le logement social) et rajeunissement du parc immobilier • Mobilité à la grandeur du territoire • Persévérance et réussite éducative • Adéquation des programmes de formation avec les besoins de la population et du marché du travail • Renouvellement de la main-d'œuvre et expansion d'entreprises dans un contexte de rareté

ATOUTS DISTINCTIFS

Forêt de proximité, unique au Québec • Proximité et accessibilité aux grands espaces naturels et à des infrastructures récréatives de qualité • Accès à la propriété à prix concurrentiel • Centre de formation professionnelle Lac-Abitibi, vecteur de développement social et économique structurant • Pôle de formation-recherche en foresterie • Électromobilité • Trois grands piliers économiques : agriculture, foresterie et développement minier • Des manufacturiers en fabrication métallique proactifs • Relève entrepreneuriale • Potentiel agricole

TERRITOIRE[1]

D'une superficie de 3618 km², l'Abitibi-Ouest présente de vastes étendues ponctuées de plateaux agricoles et de percées visuelles dévoilant des lacs enfouis au cœur de la forêt boréale.

Elle se distingue des autres MRC de la région par l'importance du caractère privé de son territoire (47 %). La plus grande proportion de son territoire se trouve en zone agricole (62 %). Alors que la superficie terrestre de la MRC représente 5 % de celle de l'Abitibi-Témiscamingue, la zone agricole en représente le tiers.

Quelque 170 lacs, reliés à des centaines de kilomètres de rivières et ruisseaux, parsèment 8 % du territoire. Les lacs les plus imposants sont Abitibi, Macamic et Duparquet, alors que les plus importantes rivières qui serpentent le territoire sont Duparquet, La Sarre, Loïs et Dagenais. Les milieux humides recouvrent une vaste étendue du territoire, ce qui place l'Abitibi-Ouest au 3e rang des MRC au Québec. Bien que l'on trouve des marais et des marécages un peu partout, les zones les plus importantes jouxtent les lacs Abitibi et Duparquet. Enfin, la MRC d'Abitibi-Ouest n'a que 1,5 % de son territoire désigné en aires protégées. Un statut de protection administratif octroyé aux Collines-Nissing-et-Oditan (24 km²) bonifiera, à terme, le réseau d'aires protégées.

3 618 km²
SUPERFICIE

47 %
TERRITOIRE PRIVÉ
1er rang de la région

32,6 %
MILIEUX HUMIDES
3e rang des MRC du Québec

ACCESSIBILITÉ DU TERRITOIRE

L'Abitibi-Ouest dispose d'un patrimoine naturel propice à la pratique d'activités de plein air de même que d'infrastructures récréatives et touristiques facilitant leur pratique.

HUGO LACROIX

NAVIGATION DE PLAISANCE

La navigation de plaisance, la pêche et les activités nautiques sont pratiquées sur plusieurs lacs et rivières du territoire. Une quinzaine de rampes de mise à l'eau permettent d'accéder aux différents plans d'eau.

LAC ABITIBI

Frontière naturelle entre le Québec et l'Ontario, le lac Abitibi, d'une superficie de 931 km², est balisé par 900 km de tracés et de voies sécurisées qui offrent aux plaisanciers un accès à plus de 200 plages et 898 îles[2].

LAC DUPARQUET

Lieu de prédilection pour les amateurs de pêche, le lac Duparquet (44 km²) est parsemé de 135 îles, dont 3 abritent la réserve écologique des Vieux-Arbres. Cette réserve protège des thuyas occidentaux (cèdres blancs) de plus de 800 ans, parmi les plus vieux arbres à l'est de l'Amérique du Nord.

VILLÉGIATURE

Avec plus de 1 000 chalets et résidences permanentes, la villégiature se répartit aux abords d'une vingtaine de plans d'eau ou cours d'eau. Depuis une quinzaine d'années, près du tiers des résidences nouvellement construites sur le territoire l'ont été en villégiature, dont les deux tiers sont des résidences permanentes[3].

[1] Ministère des Affaires municipales et de l'Habitation, Répertoire des municipalités. MRC Abitibi-Ouest, Portrait du territoire et analyses, mis à jour en 2019 et compilation interne (aires protégées). Commission de la protection du territoire agricole (CPTAQ), Rapport annuel 2020-2021. Ministère du Développement durable, de l'Environnement, de la Faune et des Parcs, Analyse de la situation des milieux humides au Québec, 2013. Nadeau, Simon, Estimation de la ressource granulaire et du potentiel aquifère des eskers de l'Abitibi-Témiscamingue et du sud de la Baie-James (Mémoire de maîtrise en géographie, UQAM), 2011.
[2] Club nautique Lac Abitibi, site Web https://lacabitibi.wixsite.com/cnla. [3] Direction régionale du ministère des Affaires municipales et de l'Habitation (MAMH).

531 motoneiges et quads (VTT) par 1 000 personnes
=
le taux le plus élevé de la région et très supérieur à la moyenne provinciale (90)[5].

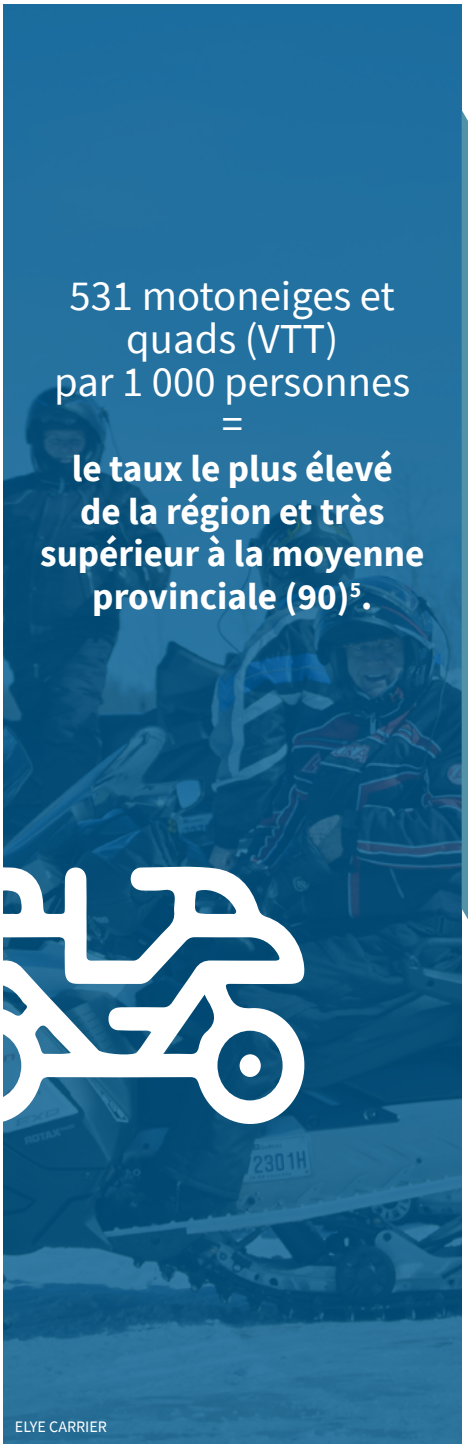

ELYE CARRIER

1 206 KM DE SENTIERS TERRESTRES ET DE PARCOURS AQUATIQUES (TERRITOIRE PUBLIC)[4]

JEAN CARON

ACTIVITÉS DE PLEIN AIR

Avec 47 km² du territoire du parc national d'Aiguebelle (268,3 km²) se localisant dans la portion sud de la municipalité de Taschereau, la population de la MRC d'Abitibi-Ouest bénéficie d'une porte d'accès privilégiée à une panoplie d'activités de plein air.

CHASSE ET PÊCHE

Les adeptes de chasse et pêche profitent de plus de 340 abris sommaires, 80 baux de villégiature et 3 pourvoiries sur le territoire public de la MRC d'Abitibi-Ouest[6].

TOURISME ABITIBI-TÉMISCAMINGUE

FORÊT DE PROXIMITÉ : UNE PREMIÈRE AU QUÉBEC

Une entente de délégation de gestion d'un territoire de forêt de proximité a été signée (2019) entre la MRC d'Abitibi-Ouest et le ministère des Forêts, de la Faune et des Parcs (MFFP). D'une superficie de 425 km², la forêt de proximité sera gérée et aménagée d'ici les 20 prochaines années. En plus de l'aménagement et de l'exploitation forestière, on y pratique déjà la chasse et la pêche, la villégiature, la cueillette de petits fruits, la randonnée pédestre et en quad. Au cœur de ce territoire se trouve une aire protégée projetée (24 km²) ainsi que des refuges biologiques (11 km²)[7].

[4] Ministère des Ressources naturelles et de l'Énergie, juillet 2020. [5] Société de l'assurance automobile du Québec, Le Bilan 2020 : accidents, parc automobile et permis de conduire, 2021.
[6] Ministère de l'Énergie et des Ressources naturelles, Registre du domaine de l'État - RDE (janvier 2020) et Ministère des Forêts, de la Faune et des Parcs (commande spéciale).
[7] MRC d'Abitibi-Ouest, Plan d'aménagement forestier intégré tactique 2020.

ORGANISATION TERRITORIALE

La MRC d'Abitibi-Ouest se décline en 21 municipalités et 2 territoires non organisés, dont la grande majorité compte moins de 1 000 personnes. Ces communautés rurales regroupent un peu plus de la moitié de la population, alors que l'autre moitié réside dans les villes de La Sarre (35 %) et de Macamic (13 %). L'Abitibi-Ouest figure au deuxième rang des MRC les plus densément peuplées de la région.

UNE PRÉSENCE AUTOCHTONE MILLÉNAIRE

Le territoire de l'Abitibi-Témiscamingue était peuplé bien avant l'arrivée des premiers colons euro-canadiens. C'est aussi le cas du territoire de la MRC d'Abitibi-Ouest, qui fait partie du territoire ancestral de la Première Nation Abitibiwinni. En effet, des recherches archéologiques à la pointe Apitipik, aux abords du lac Abitibi, attestent leur présence voilà au moins 6 000 ans. Le lac Abitibi était un lieu très fréquenté par les Abitibiwinnik jusqu'à leur sédentarisation dans la région d'Amos (MRC d'Abitibi) dans les années 1950[8].

MUNICIPALITÉS ET TERRITOIRES NON ORGANISÉS DE LA MRC D'ABITIBI-OUEST (2021)				
		Authier 1918 143,5 km² 268 personnes Authiérois·e	**Authier-Nord** 1983 286 km² 297 personnes Authiernordois·e	**Chazel** 1938 140 km² 285 personnes Chazelois·e
Clermont 1936 159 km² 497 personnes Clermontain·e	**Clerval** 1927 131 km² 420 personnes Clervalois·e	**Duparquet** 1933 156 km² 712 personnes Duparquetois·e	**Dupuy** 1918 123 km² 914 personnes Dupuyen·ne	**Gallichan** 1958 98 km² 490 personnes Gallichanois.e (gentilé non officiel)
La Reine 1922-1981 98 km² 341 personnes La Reinois·e	**La Sarre** 1917-1980 153 km² 7 307 personnes Lasarrois·e	**Macamic (ville)** 1919-2002 241 km² 2 695 personnes Macamicois·e	**Normétal** 1945 55 km² 764 personnes Normétalien·ne	**Palmarolle** 1930 135 km² 1 393 personnes Palmarollois·e
Poularies 1924 170 km² 678 personnes Poularois·e	**Rapide-Danseur** 1981 186 km² 358 personnes Rapide-Danseurois·e	**Roquemaure** 1952 154 km² 418 personnes Roquemaurien·ne	**Sainte-Germaine-Boulé** 1954 111 km² 980 personnes Germainien·ne	**Sainte-Hélène-de-Mancebourg** 1941 69 km² 375 personnes Mancebourgeois·e
Saint-Lambert 1938 101 km² 196 personnes Lambertien·ne	**Taschereau (M)*** 1929-2001 272 km² 937 personnes Tascherellois·e	**Val-Saint-Gilles** 1939 109 km² 166 personnes Saint-Gillois·e	***Lac-Duparquet (TNO)*** 131 km² Inhabité s.o.	***Rivière-Ojima (TNO)*** 360 km² 89 personnes s.o.

Notes : L'année réfère à la constitution municipale, et non à la date d'érection canonique (fondation de la paroisse). La superficie réfère à la superficie totale (et non terrestre).
Sources : Ministère des Affaires municipales et de l'Habitation, Commission de toponymie, Institut de la statistique du Québec, Estimations de la population 2021 et Liste personnalisée de municipalités et appartenances aux divisions territoriales.

[8] Première Nation Abitibiwinni, Historique, site Web consulté le 15 septembre 2021.

Avec 20 580 personnes, la MRC d'Abitibi-Ouest compte près de 14 % de la population de l'Abitibi-Témiscamingue.

POPULATION[9]

Avec 20 580 personnes, la population de la MRC d'Abitibi-Ouest compte près de 14 % de celle de l'Abitibi-Témiscamingue. Au cours des dernières années, la MRC a profité de l'amélioration de son bilan migratoire interrégional, ce qui a contribué à modérer le déclin démographique. N'échappant pas à la grande tendance au vieillissement qui frappe l'ensemble du Québec, les forces vives du territoire sont à pied d'œuvre pour renforcer son attractivité et sa capacité de rétention.

Aux prises avec un recul démographique depuis les années 1990, la population de la MRC d'Abitibi-Ouest a toutefois diminué à un rythme moins soutenu au cours des dix dernières années, en raison principalement d'une légère amélioration du solde migratoire interrégional. Ainsi, les pertes migratoires au profit d'autres régions du Québec sont pratiquement trois fois moins importantes par rapport à la décennie précédente. Peu de nouveaux arrivants sont issus du reste du Canada ou de l'international. Environ 6 % des personnes immigrantes qui se sont établies en Abitibi-Témiscamingue dans les 10 dernières années ont choisi l'Abitibi-Ouest, ce qui est un apport deux fois moindre que le poids démographique du territoire au sein de la région. À l'instar de l'ensemble du Québec, la tendance générale restera orientée vers un vieillissement de la population. Une tendance qui explique déjà en partie la rareté de main-d'œuvre qui sévit actuellement.

RÉPARTITION DE LA POPULATION, 2021

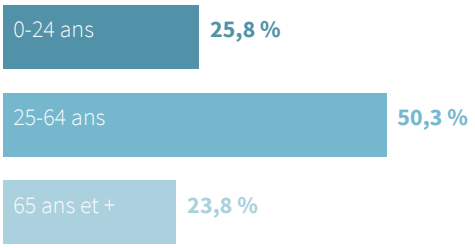

D'ici 2031, **PRÈS DU TIERS DE LA POPULATION AURA 65 ANS ET +.**

ÉVOLUTION DE LA POPULATION, 2000 À 2020 ET 2020 À 2031



EN QUÊTE D'EXEMPLARITÉ !

Pour relever les défis démographiques et assurer une relève suffisante, les personnes élues et les partenaires de tous les horizons de la MRC d'Abitibi-Ouest sont mobilisés pour réaliser un plan triennal d'attraction et de rétention de la main-d'œuvre et des jeunes familles. Avec l'appui de la population, ils aspirent à ce que l'Abitibi-Ouest soit un territoire exemplaire en matière d'attraction, d'accueil et d'intégration, mais aussi de solutions concrètes pour répondre aux besoins de sa population (services de garde, logement, etc.). En parallèle, un plan d'action spécifiquement destiné aux personnes issues de l'immigration et des minorités ethnoculturelles verra le jour dans un avenir rapproché pour favoriser leur pleine participation à la vie collective.

Source : MRC d'Abitibi-Ouest, Vers des mesures d'attraction, d'accueil et d'intégration légendaires, 2021.

[9] Institut de la statistique du Québec, Estimations de la population au 1er juillet 2021, 2022.
[10] Institut de la statistique du Québec, à partir des données du ministère de l'Immigration, de la Francisation et de l'Intégration.

HUGO LACROIX

HABITATION

La MRC d'Abitibi-Ouest doit s'adapter afin d'offrir un parc immobilier répondant à la diversité des besoins (population vieillissante, nouveaux arrivants, transformation des ménages, etc.). Malgré une activité relativement stable dans la construction résidentielle, les logements locatifs qui ont été créés sont insuffisants face à la demande grandissante. La rénovation et le maintien en bon état du parc immobilier sont également un enjeu. Heureusement, les coûts pour se loger ou pour acquérir une propriété sont des atouts concurrentiels du territoire.

ACCÈS À LA PROPRIÉTÉ

Plus des trois quarts des ménages sont propriétaires de leur résidence, ce qui est le taux de propriété le plus important dans la région, et il est de loin supérieur aux ménages québécois (61 %)[11]. Il n'est donc pas si étonnant que la maison unifamiliale soit le choix de résidence le plus courant en Abitibi-Ouest. Depuis quelques années, le marché de la revente[12] est particulièrement dynamique, avec un volume de transactions des unifamiliales à la hausse, accompagné d'un prix moyen qui s'est fortement apprécié. Malgré cette croissance, la plus importante à l'échelle régionale depuis 2015, l'accès à la propriété demeure abordable.

MARCHÉ LOCATIF

En corollaire, dans l'ensemble du parc immobilier, la MRC offre peu d'appartements (20 %), que ce soit en duplex ou en immeuble locatif. Le taux d'unités locatives disponibles, fixé à 0,2 % dans la Ville de La Sarre, est bien en deçà du taux souhaité pour que l'offre et la demande s'équilibrent (3 %). Quant au coût mensuel moyen d'un appartement, il est moins élevé qu'ailleurs dans la région.

LOGEMENTS SOCIAUX

Avec 277 logements sociaux, communautaires et abordables, l'offre est demeurée plutôt stable au cours des 10 dernières années[13]. Un projet réalisé (LE GIRON) et un autre en chantier bonifieront l'offre avec 36 unités locatives supplémentaires destinées aux personnes avec une déficience intellectuelle et aux familles et personnes seules[14].

COÛT MENSUEL DU LOYER[15]

Senneterre : 439 $
Macamic : 506 $
La Sarre : 549 $
Ville-Marie : 550 $
Malartic : 595 $
Val-d'Or : 664 $
Amos : 677 $
Rouyn-Noranda : 677 $

PRIX MOYEN D'UNE UNIFAMILIALE

166 641 $

Soit 61 000 $ de moins que la valeur moyenne dans l'ensemble de la région.

LE TAUX DE PROPRIÉTÉ LE PLUS IMPORTANT DANS LA RÉGION, ET DE LOIN SUPÉRIEUR À CELUI DES MÉNAGES QUÉBÉCOIS

[11] Statistique Canada, Recensement de la population de 2016. [12] Chambre immobilière de l'Abitibi-Témiscamingue (Centris). Commande spéciale. [13] Société d'habitation du Québec.
[14] Groupe de ressources techniques Abitibi-Témiscamingue-Ungava, novembre 2021.
[15] Société canadienne d'hypothèques et de logement, Données sur le marché locatif (centres urbains) et Données de l'Enquête sur les logements locatifs en milieu rural (centres de 2 500 à 10 000 habitants).

TRANSPORT ET MOBILITÉ

L'Abitibi-Ouest est desservie par un réseau de plus de 1 100 km de routes, liant entre elles les municipalités et assurant l'accès au territoire. La MRC détient le plus vaste réseau routier national de la région, avec 495 km[16]. D'ici 2021-2023, une quinzaine de projets seront réalisés par le ministère des Transports. Avec une offre de services collectifs et interurbains limités, le véhicule personnel a quasi l'exclusivité lors des déplacements sur le territoire (85 %). En outre, de plus en plus d'automobilistes se tournent vers la voiture hybride rechargeable et électrique.

La configuration du territoire de même que l'étendue du réseau routier présentent des distances nord-sud et est-ouest similaires d'environ 63 km. Deux axes routiers majeurs traversent la MRC d'Abitibi-Ouest. D'est en ouest, la route 111 mène vers la MRC d'Abitibi et des localités du Nord-du-Québec. S'inscrivant dans un axe nord-sud, la route 393, qui présente les plus importants débits de circulation quotidiens de la MRC, relie l'Abitibi-Ouest à Rouyn-Noranda ainsi qu'au Nord-du-Québec. La route 388 assure la liaison vers des localités du Nord-Est ontarien.

Plus forts débits de circulation quotidiens[17]

- Entre La Sarre et la jonction de la route 393, vers Macamic : 10 300
- Entre Palmarolle et la jonction de la route 393, vers Macamic : 4 300
- De la jonction 393 vers Macamic (route 111) : 3 400
- Entre Duparquet et Palmarolle : 2 515

PARC AUTOMOBILE

Avec un parc automobile en croissance, la MRC se positionne au 2e rang dans la région quant au nombre de véhicules de promenade par 1 000 personnes , mais au 1er rang quant au nombre de véhicules hybrides rechargeables et électriques. Comptant 18 bornes de recharge électrique, l'offre se développe lentement sur le territoire[19].

5 100
VÉHICULES DE PROMENADE
=
887
VÉHICULES PAR 1 000 PERSONNES[20]
2e rang régional

12
VÉHICULES HYBRIDES RECHARGEABLES ET ÉLECTRIQUES[21] PAR 1 000 PERSONNES,
soit le rang le plus élevé dans la région, ex aequo avec la MRC d'Abitibi.

± 15 km

Sépare généralement deux localités voisines18, ce qui représente un déplacement de plus ou moins 10 minutes en véhicule.

DES MODES ALTERNATIFS DE MOBILITÉ

Les services de transport alternatif pour les résidents des milieux ruraux proviennent de Transport Coup de pouce, qui offre divers modes de transport avec des organismes partenaires du milieu (covoiturage, taxi, transport adapté et autobus). Alors que le covoiturage fait encore peu partie des habitudes de vie, une entreprise locale – Transport Clément Bégin – est devenue chef de file dans le transport des travailleurs miniers. Un service d'autocars est offert en direction de la mine Casa Berardi, située à 95 km au nord de la Ville de La Sarre.

[16] Institut de la statistique du Québec. [17] Ministère des Transports, Carte de débit – 2018. [18] MRC Abitibi-Ouest, Portrait du territoire et analyses, mai 2019.
[19] Charge Hub, Localisation de toutes les bornes, de tous les réseaux, site Web consulté en novembre 2021.
[20] Société de l'assurance automobile du Québec, Le Bilan 2020 : accidents, parc automobile et permis de conduire, 2021. [21] AVEQ, compilation spéciale de l'Observatoire de l'Abitibi-Témiscamingue, au 30 juin 2021.

PROXIMITÉ DES SERVICES, SANTÉ ET SAINES HABITUDES DE VIE

La MRC d'Abitibi-Ouest s'est dotée d'une planification de développement durable (PDD) 2019-2029, qui vise notamment à améliorer le mode de vie des citoyennes et citoyens et à leur offrir un milieu de vie sain dans un environnement sécuritaire. L'accès à une gamme de services de santé ainsi qu'à des services éducatifs et de garde à la petite enfance est une préoccupation constante du milieu.

Du côté des services éducatifs et de garde à la petite enfance, 19 établissements d'enseignement – préscolaire, primaire, secondaire, éducation des adultes et formation professionnelle – répondent aux besoins des jeunes et des adultes. Outre les services de garde en milieu scolaire, 3 centres de la petite enfance et une garderie offrent 219 places. Quant au milieu familial régi, 382 places sont accordées au bureau coordonnateur du territoire.

En plus des infrastructures de santé et de services sociaux présentes à La Sarre, des services de CLSC en milieu rural sont disponibles dans sept municipalités. Deux grands projets d'infrastructures[22] ont cours, soit la construction d'une maison des aînés à Palmarolle (20 M$) et l'agrandissement du CHSLD à Macamic (65 M$).

Pour assurer l'accès de la population aux aliments frais et développer une certaine autonomie alimentaire, des commerces d'alimentation (dépanneurs/épiceries)[23] sont présents dans une douzaine de municipalités, alors que certaines se sont dotées de jardins communautaires.

LOCALISATION DE CERTAINS SERVICES DE PROXIMITÉ

Duparquet
Rapide-Danseur
Roquemaure
Gallichan
Palmarolle
Sainte-Germaine-Boulé
Poularies
Taschereau
Authier
Macamic
Sainte-Hélène-de-Mancebourg
Clerval
La Reine
Dupuy
La Sarre
Chazel
Authier-Nord
Val-Saint-Gilles
Clermont
Normétal
Saint-Lambert
Rivière-Ojima (Languedoc)

LÉGENDE

- École primaire et/ou secondaire
- Hôpital et/ou CHSLD
- CLSC - point de service
- Résidence pour personnes aînées et Habitation à loyer modique (HLM)
- Aréna
- Terrain de soccer
- Terrain de baseball
- Espace vert
- Jardin communautaire

Sources : Centre de services scolaire de Lac-Abitibi, Centre intégré de santé et de services sociaux de l'Abitibi-Témiscamingue, Nos installations et Une organisation différente pour maintenir les services, 29 octobre 2021, Ministère de la Famille, Société d'Habitation du Québec et Loisir Sport Abitibi-Témiscamingue (LSAT). Il est à noter que les municipalités de Saint-Lambert, Chazel, Languedoc et Lac-Duparquet n'ont pas été visités récemment pour les infrastructures de loisirs. Données disponibles en date d'octobre 2021.

Avec des distances à parcourir variant entre 14 et 39 km, soit entre 10 et 25 minutes, les personnes résidant dans les municipalités qui comptent peu de services (éducation, santé, alimentation, etc.) peuvent généralement les obtenir dans un village voisin ou à La Sarre [24].

PROGRAMME JOCOEUR

Solidement implanté sur le territoire d'Abitibi-Ouest depuis plus d'une quinzaine d'années, le programme Jocoeur est présent dans une vingtaine d'entreprises. Ce programme novateur vise à protéger la santé des travailleuses et travailleurs par la prévention et le dépistage de maladies chroniques ainsi que par la promotion de saines habitudes de vie. Depuis son implantation en 2004, le programme Jocoeur s'est vu décerner plusieurs prix et mentions dont le prix Hippocrate pour l'interdisciplinarité en 2019 et celui de Pratique exemplaire par Agrément Canada en 2008.

Source : Centre intégré de santé et de services sociaux de l'Abitibi-Témiscamingue, communiqué de presse.

[22] CCQ, Perspectives régionales dans l'industrie de la construction 2021-2025. [23,24] Direction régionale du ministère des Affaires municipales et de l'Habitation (MAMH), compilation spéciale.

EMPLOI ET COMPÉTENCES

Le marché du travail est en croissance continue en Abitibi-Ouest depuis 2010. Comme partout ailleurs, la rareté de la main-d'œuvre qui sévit est l'une des principales préoccupations de plusieurs entreprises. Alors que le niveau de scolarité évolue favorablement en Abitibi-Ouest, les acquis liés à la diplomation seront d'autant plus fragiles en période de rareté de main-d'œuvre et de perspectives d'emploi favorables dans plusieurs secteurs d'activité.

74,4 %
TAUX DE TRAVAILLEURS EN CROISSANCE

Avec un taux de travailleurs inégalé à ce jour (74,4 %), la croissance du revenu d'emploi moyen en Abitibi-Ouest est la plus élevée dans la région depuis 2010. S'établissant à plus de 56 000 $, les revenus moyens d'emploi sont sensiblement plus élevés en Abitibi-Ouest que dans l'ensemble du Québec[25]. L'omniprésence de la main-d'œuvre masculine au sein de secteurs fortement rémunérés (exploitation des ressources naturelles, fabrication, etc.) explique en partie ce phénomène.

HUGO LACROIX

54 jeunes de 20 à 29 ans pour remplacer 100 personnes de 55 à 64 ans susceptibles de quitter le marché du travail



BESOINS DE MAIN-D'ŒUVRE

Le dynamisme du marché du travail est lié directement à la disponibilité de la main-d'œuvre. Approximativement 1 100 postes vacants sont affichés annuellement, en moyenne, depuis les dernières années[26]. En contrepartie, la MRC d'Abitibi-Ouest compte 54 jeunes de 20 à 29 ans pour 100 personnes de 55 à 64 ans susceptibles de quitter le marché du travail dans un proche avenir[27].

ÉDUCATION ET DIPLOMATION

Les efforts liés à la persévérance et à la réussite éducative portent leurs fruits. Les plus jeunes générations sont plus scolarisées que celles qui les ont précédées. L'augmentation du taux de diplomation est en adéquation avec les débouchés professionnels au sein du territoire (fabrication, transport, etc.) et illustre les efforts de valorisation de ces métiers pour un meilleur arrimage entre la demande et l'offre de main-d'œuvre. Globalement, plus du tiers de la population détient un diplôme professionnel (34 %), une proportion plus élevée qu'à l'échelle du Québec (20 %). En outre, 24 % de la population a obtenu un diplôme collégial ou universitaire, soit deux fois moins que la moyenne provinciale (48 %)[28].

VIVRE DES RÉUSSITES !

Pour offrir la chance à des jeunes de 14 à 17 ans de miser sur leurs forces et leurs intérêts, le Centre de services scolaire (CSS) du Lac-Abitibi et le Centre de formation professionnelle (CFP) Lac-Abitibi ont mis sur pied le programme d'Apprentis spécialisés. Chaque année, une douzaine de jeunes poursuivent leur formation générale tout en faisant l'acquisition de compétences en soudure, en mécanique, en conduite de camion ainsi qu'en santé et sécurité. En plus de lutter contre le décrochage scolaire, l'initiative apporte une solution à la pénurie de main-d'œuvre par une qualification répondant aux besoins des entreprises.

Sources : Centre de formation professionnelle Lac-Abitibi et Centre de services scolaire du Lac-Abitibi.

[25] Institut de la statistique du Québec. [26] Services Québec – Direction Abitibi-Témiscamingue, données extraites de Québec emploi. [27] Institut de la statistique du Québec. [28] Statistique Canada, Recensement de 2016.

La MRC d'Abitibi-Ouest concentre 14 % des établissements de l'ensemble de la région.

HUGO LACROIX

DÉVELOPPEMENT ÉCONOMIQUE

L'exploitation forestière et l'agriculture ont façonné l'économie de l'Abitibi-Ouest, auxquelles se greffe le secteur minier comme moteur de développement. Découlant des grandes entreprises du secteur des ressources naturelles, une expertise remarquable s'est également développée dans certaines activités manufacturières plus spécialisées. Le secteur des services contribue aussi à la vitalité économique du milieu.

Des laboratoires à la fine pointe positionnent l'Abitibi-Ouest comme une plaque tournante de la recherche en foresterie. Pour soutenir son essor économique, la MRC d'Abitibi-Ouest mise sur le potentiel agricole du territoire ainsi que sur l'expertise reconnue du Centre de formation professionnelle Lac-Abitibi.

EMPLOIS DANS LES ÉTABLISSEMENTS LOCAUX

Au cœur de la structure économique du territoire, 658 établissements génèrent 6 799 emplois. Les industries agricole et forestière, incluant la fabrication de produits à valeur ajoutée, détiennent une place névralgique, fournissant 13 % des emplois du territoire. Bien que moins nombreuses, les entreprises manufacturières (autres qu'agroalimentaires et forestières) et de la construction en génèrent tout autant. Le secteur des services concentre les trois quarts de tous les emplois du territoire. Il est dominé par les organisations dévolues à l'enseignement, à la santé et à l'administration publique, qui assurent un bassin d'emplois relativement stable (33 %). Suivent les entreprises de la vente au détail ou de gros ainsi que de l'hébergement et de la restauration (25 %).

EMPLOIS DANS LES ÉTABLISSEMENTS D'ABITIBI-OUEST EN 2021

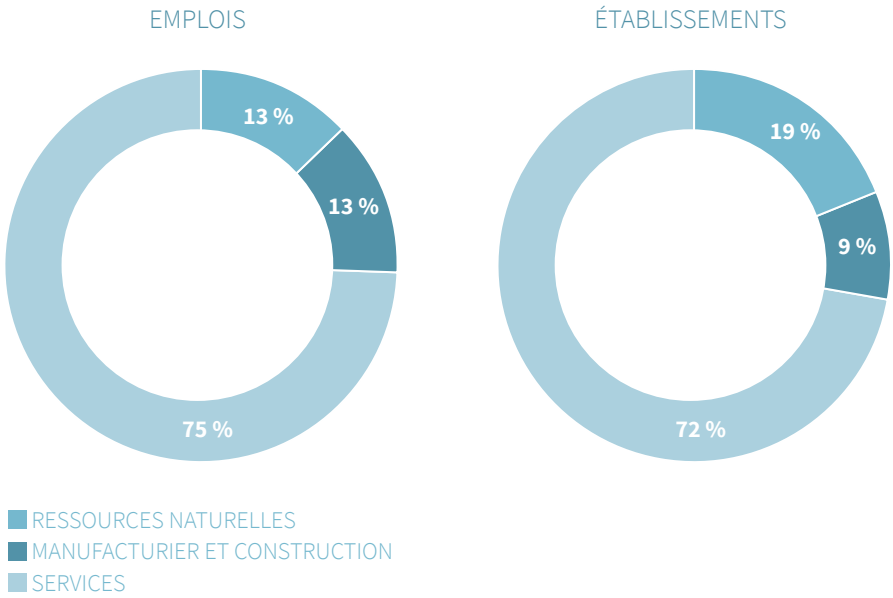

Source : Répertoire des établissements d'Emploi-Québec, Portail PILE, Centre de recherche industrielle du Québec (CRIQ). Les données ont été compilées en février 2021. Traitement : Services Québec et Observatoire de l'Abitibi-Témiscamingue.

PRINCIPAUX EMPLOYEURS

Les 10 entreprises et organisations comptant le plus de personnes salariées génèrent, à elles seules, 2 384 emplois, soit 35 % de tous les emplois locaux.

- Centre intégré de santé et de services sociaux de l'Abitibi-Témiscamingue
- Centre de services scolaire Lac-Abitibi
- West Fraser., division La Sarre
- L.J.L. Mécanique inc.
- GreenFirst Forest Products, usine Abitibi-Ouest
- Pneus G.B.M. inc.
- Pharmacie Bruno Sévigny et Stéphanie Galarneau inc.
- IGA Sylvain Boyer inc.
- Métal Marquis inc.
- Ville de La Sarre

Source : Répertoire des établissements d'Emploi-Québec, Portail PILE, Centre de recherche industrielle du Québec (CRIQ). Les données ont été compilées en février 2021. Traitement : Services Québec. Adaptation : Observatoire de l'Abitibi-Témiscamingue.

Le tissu entrepreneurial de la MRC d'Abitibi-Ouest est composé à 84 % de petites entreprises de moins de 20 personnes salariées. À part dans le commerce de détail, elles se concentrent surtout dans les secteurs de l'agroalimentaire, des transports et de la construction. Bien que l'Abitibi-Ouest accuse une diminution du travail autonome comme au Québec, la part des travailleuses et travailleurs autonomes âgés de 35 à 44 ans (29 %) y est plus élevée que dans la région ou au Québec[29].

INFRASTRUCTURES

Pour soutenir son économie, la MRC d'Abitibi-Ouest cherche à favoriser les investissements et à consolider son environnement d'affaires. Elle peut compter sur des infrastructures stratégiques :

Le parc industriel de La Sarre, en bordure de la route 111, accueille 5 entreprises. Les municipalités de Sainte-Germaine, Palmarolle, Macamic, Normétal, La Reine, Duparquet, Taschereau et Dupuy se sont chacune dotées d'une zone industrielle afin de faciliter le démarrage de nouvelles entreprises.

La MRC d'Abitibi-Ouest est reliée au réseau ferroviaire de l'est du Canada par la voie du Canadien National entre La Sarre et Taschereau (47 km). Ce tronçon est utilisé pour le transport de marchandises, surtout des produits forestiers, des minerais et des produits pétroliers. Représentant une infrastructure importante pour l'économie locale, son maintien et son entretien sont un enjeu comme ailleurs dans la région.

La MRC compte un aéroport situé sur le territoire de Clermont, propriété de la Ville de La Sarre, dont la piste asphaltée fait 1 454 mètres. Bien que l'aéroport local n'offre pas de liaisons quotidiennes vers les grands centres, il sert pour des vols d'urgence et des vols privés. Une entreprise de service d'hélicoptère, Héli Explore inc., est également présente sur le territoire.

[29] Institut de la statistique du Québec et Répertoire des établissements d'Emploi-Québec, Portail PILE, février 2021.

PRINCIPAUX MOTEURS ÉCONOMIQUES

AGRICULTURE

L'industrie agricole et agroalimentaire est l'un des principaux moteurs économiques de la MRC d'Abitibi-Ouest. Avec 155 fermes (27 %) et 36,6 M$ de revenus agricoles bruts (29 %)[30], le secteur agricole est le deuxième plus important de l'Abitibi-Témiscamingue. Bastion de la production bovine de la région, un important projet de recherche prend place sur les sols de la MRC.

Au cœur de la plus vaste superficie zonée agricole de la province[31], l'Abitibi-Ouest a un grand potentiel agricole à exploiter. Les principales productions sont axées sur l'élevage, notamment de bovins et de vaches laitières, ainsi que sur les cultures céréalières et fourragères.

De tous les territoires des MRC de la région, l'Abitibi-Ouest présente le plus fort contingent de producteurs de bovins de boucherie (68), le plus grand cheptel (+ 12 500 têtes) ainsi que les plus vastes superficies destinées aux pâturages et à la culture du foin. Quelques producteurs ovins et porcins diversifient la production agricole. Les productions végétales sont aussi variées avec quelques exploitations spécialisées en produits maraîchers, petits fruits et pomiculture. L'Abitibi-Ouest semble profiter d'une bonne relève, alors que 73 % des propriétaires d'exploitations agricoles qui prévoient vendre d'ici 5 ans ont identifié leur successeur. Huit exploitations ont obtenu une certification ou une précertification biologique[32].

Conscient de l'importance de l'autonomie alimentaire et de l'achat local, le marché public de Palmarolle propose les produits de producteurs locaux durant la saison estivale, alors que le projet « Manger local en Abitibi-Ouest » et la Coop La Hutte prolongent l'accès aux produits locaux tard dans la saison automnale. Plusieurs producteurs privilégient aussi la vente à la ferme ainsi que l'agrotourisme. Finalement, une variété d'entreprises se distinguent au chapitre de la transformation agroalimentaire, dont certaines à la fine pointe de la technologie, comme La Vache à Maillotte, Les fromages Fromabitibi, Les Serres Gallichan, la Boulangerie Lacroix, La Fraisonnée et la microbrasserie La Pierre de Fée.

PÂTURAGE SOUS LES ARBRES

L'Unité de recherche et de développement en agroalimentaire en Abitibi-Témiscamingue (UQAT) mène, à Dupuy, un projet visant une meilleure gestion du pâturage des bovins d'élevage en système agroforestier pour stocker davantage de carbone dans le sol et les plantes afin de réduire les émissions de gaz à effet de serre[33].

FORESTERIE ET EXPLOITATION FORESTIÈRE

Active depuis de nombreuses années, l'industrie forestière représente l'un des secteurs stratégiques les plus importants sur le plan industriel pour l'Abitibi-Ouest. Avec 17 % des établissements de la région sur son territoire, la foresterie et la transformation du bois (y compris le manufacturier et le transport du bois) occupent près de 525 travailleuses et travailleurs. Deux usines sont implantées sur le territoire. L'usine de sciage appartenant à GreenFirst Forest Products et l'usine de panneaux agglomérés appartenant à West Fraser Timber ont investi dans des projets de modernisation, dont les valeurs respectives étaient de 5 M$ et 39 M$.

POTENTIEL AGRICOLE

2 058 km²
en zone agricole

Il s'agit de la plus grande superficie de zonage agricole au Québec, représentant 62 % du territoire de la MRC, dont seulement 12 % sont cultivés.

84 % des revenus agricoles proviennent de

50 %
BOVINS DE BOUCHERIE

27 %
BOVINS LAITIERS

7 %
CÉRÉALES, OLÉAGINEUX ET AUTRES GRAINS

MARIO JOSIANNE AZIZ

[30] MAPAQ, Fiches d'enregistrement des exploitations agricoles - Année 2020. [31] Commission de la protection du territoire agricole du Québec (CPTAQ), Rapport annuel 2020-2021. [32] Portail Bio Québec, novembre 2021.
[33] UQAT, Unité de recherche et de développement en agroalimentaire en Abitibi-Témiscamingue (URDAAT).

CARREFOUR DE LA RECHERCHE EN FORESTERIE EN ABITIBI-TÉMISCAMINGUE

La Station d'enseignement et de recherche du lac Duparquet est localisée dans la Forêt d'enseignement et de recherche du même nom, qui couvre 80 km² du territoire de la municipalité de Rapide-Danseur. Y sont développés des modes d'aménagement forestier qui respectent l'environnement tout en tenant compte des attentes du milieu socioéconomique.

Implanté à La Sarre, le Laboratoire de biomatériaux réalise des travaux sur l'utilisation de mélanges de fibres naturelles (écorce, feuillage, fibres agricoles et produits recyclés) et de plastiques dans la fabrication de matériaux composites. Les travaux réalisés couvrent aussi le bioraffinage et les nanotechnologies.

RESSOURCES MINIÈRES

Le territoire de la MRC d'Abitibi-Ouest est bordé au sud et au nord par d'importantes failles géologiques. Au sud, on trouve celles de Cadillac-Larder Lake et Destor-Porcupine et, au nord, celles de Casa Berardi et Sunday Lake. Bien qu'aucun gisement minier ne soit en exploitation sur le territoire de la MRC, sa relative proximité des exploitations minières, autant au Québec qu'en Ontario, est propice à la main-d'œuvre et aux entreprises actives dans ce secteur d'activité. Plus de 80 % de la main-d'œuvre de la mine Casa Berardi (Hecla Québec), située au nord de La Sarre, provient de la MRC d'Abitibi-Ouest. Un plan d'investissement de plus de 550 M$ d'Hecla Québec vise à poursuivre les activités de la mine Casa Berardi jusqu'en 2034.

MANUFACTURIER

Profitant de la présence d'une trentaine d'entreprises manufacturières déjà bien établies, représentant près de 550 emplois locaux, le secteur manufacturier demeure un joueur structurant de l'économie de la MRC. Des leaders industriels ayant développé des créneaux spécifiques exportent leurs produits et leurs expertises hors de la région. Nommons, par exemple, Les Acier JP, L.J.L. Mécanique, Métal Marquis, ILEC Industries, Cameron Structures de bâtiment, Maison Nordique ou Roberge & Fils.

LA MÉTALLURGIE EN ÉBULLITION

L'expertise en fabrication métallique industrielle est particulièrement en demande sur le marché du travail, alors que les soudeurs, machinistes et mécaniciens sont parmi les postes les plus recherchés. Chefs de file dans leur domaine, sept entreprises se mobilisent au sein de la Table Métal Abitibi-Ouest pour faire rayonner les opportunités d'emploi en métallurgie présentes sur le territoire. Par l'union de leurs forces et la mutualisation de leurs services, elles souhaitent trouver des solutions à la rareté de la main-d'œuvre tout en créant une synergie industrielle propice au développement de projets. Ces entreprises sont Métal Marquis, Les Aciers JP, L.J.L. Mécanique Électrique, ILEC Industries et DMC Soudure, MC Industriel ainsi que Tôlerie et soudage J-R-L.

LE CENTRE DE FORMATION PROFESSIONNELLE LAC-ABITIBI, UN LEVIER INDÉNIABLE

Afin de soutenir l'activité économique, les principaux acteurs économiques et de l'éducation de la MRC d'Abitibi-Ouest se mobilisent autour de l'agrandissement du Centre de formation professionnelle (CFP) Lac-Abitibi par l'ajout d'un Centre d'innovation en mécanique de machinerie mobile de mine. Ayant développé un programme dans ce domaine, le CFP s'avère un joueur majeur concernant la réponse aux besoins de main-d'œuvre de l'industrie minière. Uniquement au Québec, près de mille postes de mécaniciennes et de mécaniciens seront à pourvoir d'ici 2027, dont 70 % de la demande sera localisée en Abitibi-Témiscamingue et dans le Nord-du-Québec. Ce projet nécessite des investissements totaux de 20 M$.

Source : Conférence des préfets de l'Abitibi-Témiscamingue (CPAT), Mandat de réflexion régionale pour la relance économique, juillet 2020 et CFP Lac-Abitibi.

HUGO LACROIX